

Trygghetsvandring i Piteå

2011-05-30

Furunäset - Lusthusbacken

Trygghetsvandringar är en metod för att skapa en bättre och tryggare närmiljö. Vid trygghetsvandringar upptäcker man många saker som man annars inte tänker på och det bidrar till att människor kommer samman och diskuterar frågor.

Vid en vandring har vi alla olika "trygghets glasögon" på oss och kan därför bidra med vår del till att skapa en helhet.



[ett tryggare Piteå]

Trygghetsvandring i Piteå

2011-05-30

Furunäset - Lusthusbacken

Tid :

Måndag 30 maj 2011 klockan 17,30

Närvarande:

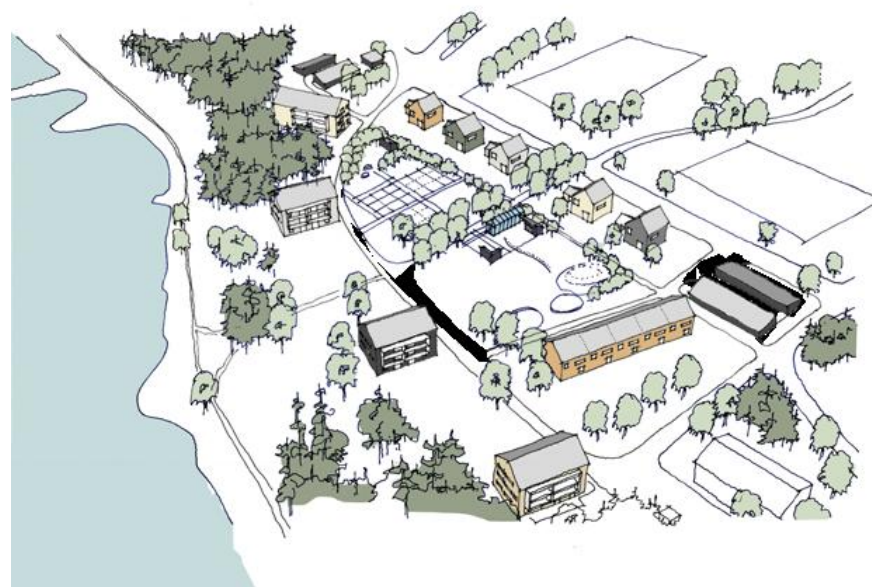
Politiker, polisen, Projektansvariga för området, tjänstemän från miljö/bygg kontoret, teknik/gatuförvaltningen, samt kommunledningskontoret. Sammanlagt deltog 8 personer i vandringen

Samman kallande:

Folkhälsostrategen

Förberedelser:

Innan vandringen samlades alla på Tillväxtkontoret som ligger på Furunäset. Där fick man en kort genomgång över Lusthusbacken av projektledare och därefter gick man igenom vad man skulle uppmärksamma på under vandringen. De perspektiv som skulle lyftas extra var: barnperspektivet, jämställdhet, tillgänglighet och mångfald.



Trygghetsvandring i Piteå

2011-05-30

Furunäset – Lusthusbacken

Bakgrund

Furunäset är ett gammalt område där dåvarande mentalsjukhuset anlades i slutet på 1800- talet. Fina park- och naturområden med gammal tallskog finns kvar sedan denna tid. Området används till många fritids aktiviteter som till exempel fotboll och längs vattnet promenerar eller löptränar många.

Lusthusbacken är planeras att byggas på nedre sidan av området mot älven. Detaljplanen ska även möjliggöra för mötesplatser såsom odlingsplatser, växthus, grillplats, ytor för lek och fritidsaktiviteter utan att stänga ute allmänheten. Det planeras för ca 10 enfamiljshus samt 4 flerbostadshus och perspektivet är utifrån att området ska vara ekologiskt, ekonomiskt och socialt hållbart.

Själva vandringen

Denna trygghetsvandring var lite annorlunda än tidigare vandringar. Detta eftersom då man skulle se på trygghetsperspektivet i ett område som ännu inte var byggt. Vi som vandrade fick ritningar över området och fick föreställa oss hur området kommer att se ut. Utifrån detta använde alla sina kompetenser och erfarenheter för att se hur man ska kunna få det så tryggt och bra som möjligt. Vandringen gick från *Villa utkikens* ena gavel runt det planerade området och därefter längs Belonasvängen.



PI ANII I ILLUSTRATION

Refektioner efter vandringen

Alla var överens om att området ser ut att kunna bli både trevligt och ur barnperspektivet mycket bra. God tillgång till områden där man kan leka, vandra eller motionera på ett tryggt sätt. När det gäller mångfald och jämställdheten så ser man inte någonting som är negativt.

Tillgängligheten verkar för det mesta kunna vara god. Dock bör man planer för att funktionsnedsatta ska kunna ta sig till olika gemensamhetsområden.

Det som gruppen var överens om måste lyftas är främst bil och cykelvägarna som kan bli ett problem när fler familjer flyttar in på området. Det är främst sträckan bakom äldreboendet *Utkiken* som redan idag är en farlig väg. Vägen används idag som genomfartsled och kommer troligtvis att belastas ytterligare när fler boende flyttar till området.




Korsningar och vägar är inte anpassade till ökad trafik och några befintliga byggnader står väldigt nära bilväg. Ett annat problem är parkeringen av bilar längs vägen brevid fotbollsplanen på Belonasvängen. Detta kan skapa problem när boende ska backa ut från sina uppfarter.




Polisen påpekade att utryckningsfordon alltid ska kunna komma fram och poängterade även att belysningen är en viktig fråga. .



Saker som man bör tänka på enligt Trygghetsvandringen på Lusthusbacken i Furunäset :

- Stänga av vägsträckan bakom *Villa utkiken* för bilåkning, alternativet är att göra den till en cykelväg.
- Viktigt med belysning vid korsningar men också vid parkeringshusen och stigarna till bostadsområdet.
- Belysningsfrågan är generellt mycket viktig då inte så mycket ljus finns inom området under årets mörkare årstider.
- Tillgängligheten ska vara god till exempel till älven även om man är rullstolsbunden eller har andra funktionsnedsättningar
- En översyn av hela Furunäsets infrastruktur rekommenderas för att säkerställa säkra gång- och cykelvägar men också för att inte bygga in exempelvis parkeringsproblem eller farliga vägsträckor.

Dokumentation- bilaga

Bilder	Plats	Problem	Ansvarig	Uppföljning / Resultat
	<p>1. Väg bakom Villa utkiken</p>	<p>Farlig väg, dålig sikt.</p>	<p>PNF</p>	<p>Kontaktade 2011-06-20</p>
	<p>2. Väg bakom Villa utkiken</p>	<p>Dåligt med belysning</p>	<p>PNF</p>	<p>Kontaktade 2011-06-20</p>
	<p>3. Plats där stort garage planeras. Mitt emot Villa utkiken mot älven.</p>	<p>Här är det viktigt med belysning</p>	<p>Blivande samfällighetsförening ansvarig för kvartersmark</p>	

Bilder	Plats	Problem	Ansvarig	Uppföljning / Resultat
	4. Korsning Belonasvängen och nedre väg Pumpbrinken ,förbi Villa utkiken	Farlig korsning där det kan bli svårigheter för fordon som kommer från planerat garage	Teknik/ gatu kontoret PNF	Förslag från Teknik- och gatukontoret är att infarten till parkeringen smalnas av och korsningen struktureras upp.
	5. Planerad allmän väg ner till Kärleksstigen samt älven.	Svårtillgänglig mark. Man bör anpassa underlaget så att rullstolar och andra hjälpmedel lätt kan användas.	Kultur och fritid parken	
	6. Belonasvängen förbi fotbollsplaner	Mycket trångt på vägen när den även används som parkering för bilar vid fotbollsträningar och matcher under vår och sommar halvåret.	Teknik och gatu	Parkeringsförbud råder i området. Övervakning sker. Arrangörer ansvarar för att tillhandahålla parkering för den verksamhet som råder.

Bilder	Plats	Problem	Ansvarig	Uppföljning / Resultat
	<p>7. Utfart av cykelbana vid Doktorsvillan mot Belona svängen.</p>	<p>Farlig utfart</p>	<p>Teknik och gatu Parken</p>	<p>Översyn pågår</p>
	<p>8. Samma utfart som nr 7.</p>	<p>För bred väg.</p>	<p>Teknik och gatu Parken</p>	<p>Ingen åtgärd planeras.</p>