



Piteå Kommun



Trygghetsvandring området kring Coop och längs södra hamnen samt längs Hamngatan 2013-05-27

Uppföljning 2014-08-30

Trygghetsvandringar är en metod för att skapa en bättre och tryggare närmiljö. Vid trygghetsvandringar upptäcker man många saker som man annars inte tänker på och det bidrar till att människor kommer samman och diskuterar frågor. Vid en vandring har vi alla olika "trygghetsglasögon" på oss och kan därför bidra med vår del till att skapa en helhet.



[ett tryggare Piteå]

Trygghetsvandring området kring Coop och längs södra hamnen samt längs Hamngatan 2013-05-27

Tid

Måndag 27maj 2013 klockan 17,30

Närvarande

Politiker, Medborgare,
Tjänstemän från kultur - och fritid samt från samhällsbyggnad.
Sammanlagt deltog 7 personer i vandringen

Sammankallande

Folkhälsstrategen

Förberedelser

Innan vandringen samlades alla vid parkbänkarna på Coop för en genomgång av området. Folkhälsstrategen berättade om varför vandringen är i detta område.

http://www.pitea.se/medborgarservice/planering/trygghet

2013-10-25



Kommunstyrelsen Piteå kommun :: Utvärdering

Slida 2 av 2

Trygghetsvandring området kring Coop och längs södra hamnen samt längs Hamngatan 2013-05-27

Vandringen kom till efter förslag från medborgare. Man ville att området skulle ses över utifrån ett trygghetsperspektiv. Det är många som använder området och då framst längs Södra hamnen där gång/cykelvägen är mycket populär sträcka för motion och rekreation.

Mycket grönska och rabatter finns också i området.

Dock har området vid vissa sträckor upplevts som otryggt då buskagen är täta och vissa grupper av människor samlas vid parkbänkarna där de dricker alkohol och detta upplevs som obehagligt för vissa som vistas i området.

Kring COOP har man upplevt otrygghet främst över trafiksituationen. Det är otryggt vid övergångsställe på Hamngatan där det ofta "stockas" upp av trafiken och många bilar genar över trottoaren. De anställda på COOP har påtalat otryggheten att ta sig över vägen från personalparkeringen över Västergatan mot sin arbetsplats på Hamngatan. Det finns inget övergångsställe och trafiken är tät.



Refektioner efter vandringen

Gruppen upplevde att området främst kring Södra hamnen var mycket vackert och ett fint område för alla åldergrupper. Där buskage och träd har ansats är det öppet och fint men områden där buskagen är täta känns mörka och otrygga. Tillgängligheten ner till bryggan , norra delen mot Sjöbodan, är också dålig

Det är inte några stora saker som bör åtgärdas i området mer än än "allmän" genomgång.

De saker som är större är trafiksituationen kring COPP.

Att se över:

- Översyn trafiksituation vid COOP. Övergångsställe Hamngatan samt genandet av bilar över trottoaren. Även påpekandet om farlig övergång från personalparkering över Västergatan mot Hamngatan.
- Genomgång/upprustning av parkbänkar samt underhåll av gång/cykelväg
- Gallring av buskage
- Laga staket vid järnväg och sanering av klotter



Uppföljning 2014-08- 30

Efter ca 1 år gjordes en större uppföljning av vandringen. Detta genom att gå samma sträcka och göra ny dokumentation. Samma objekt fotades åter och man registrerade om åtgärds gjorts. För att underlätta uppföljningen så sätts symboler vid objektet vid dokumentationen för uppföljningen



Åtgärdat och klart.



Delvis påbörjat.







Oklart med ansvarsförhållanden














Ej åtgärdat










Reflektioner efter uppföljning








Många saker var efter 1 år åtgärdade eller medtagna i en planerings. Dock är det ett stort område med många olika ägandeförhållanden och tex. Vägverket och banverket är inte lokala och är svåra att nå.










Bilder	Plats	Problem	Ansvarig	Uppföljning / Resultat
<p>1.</p> 	<p>Övergångsställe Hamngatan vid COOP</p>	<p>Lätt trafikstockning. Genar över trottoar</p>	<p>Fysisk planering</p>	<p>2014-08-30 Stora blomkrukor som hinder. Men fortfarande ett område att jobba vidare med.</p>  
<p>2.</p> 	<p>2. Trafikkorsning Västergatan -Hamngatan</p>	<p>Farlig väg från personalparkering till Hamngatan. Inget övergångsställe</p>	<p>Fysisk planering</p>	<p>2014-08-30 Ej åtgärdat</p>
<p>3.</p> 	<p>3. Byggnad på järnvägsområde</p>	<p>Tillhåll för missbrukare</p>	<p>Jernhuset</p>	<p>2014-06 Förhandlingar pågår om ägarbyte</p> 







Bilder	Plats	Problem	Ansvarig	Uppföljning / Resultat
<p>4.</p> 	Elskåp vid järnvägsövergång Timmerled mot södrahamn	Klotter	Bolag i Boden	<p>Anmänt till banverket 2013-06-26</p>  <p>2014-08-30 Ej åtgärdat. 😞</p>
<p>5.</p> 	Järnstaket längs hela järnvägsspåret	Trasigt Behov av genomgång hela vägen	Kultur,park och fritid? Banverket?	<p>Anmänt 2013-06</p>  <p>2014-08-30 Inlagt i planering. 😊</p>
<p>6.</p> 	Gång och cykelväg längs hela området	Behov av översyn. Gropar, hinder mm.	<p>Kultur,park och fritid-> små avstickare</p> <p>Teknik och gator - > Större g/c väg längs hamn</p>	<p>Anmänt 2013-06</p>  <p>2014-08-30 Åtgärdat till största delen 😊</p>










Bilder	Plats	Problem	Ansvarig	Uppföljning / Resultat
<p>7.</p> 	Längs hela södra hamn	Parkbänkar i dåligt skick Kloteter och avskavd färg.	Kultur, park - och fritid	<p>Anmält 2013-06</p>  <p>2014-08-30 Samtliga bänkar och bord reparerade och målade. 😊</p>
<p>8.</p> 	Vid brygga, norr delen mot Sjöbodan	Dålig tillgänglighet för rullstolar, barnvagnar etc.	Kultur, park- och fritid	Lämnas utan åtgärd tv.
<p>9.</p> 	Vid stora båtkajen, turbåtskaj.	Trasigt räcke. Farliga spikar	Kultur, park- och fritid	<p>Anmält 2013-06</p>  <p>2014-08-30 Åtgärdat. 😊</p>









Bilder	Plats	Problem	Ansvarig	Uppföljning / Resultat
10. 	Vid turbåtskajen	Klotter på elskåp	Lf arena Kultur, park och fritid	Anmält 2013-06  2014-08-30 Ej åtgärdat. Nu ännu mer klotter 
11. 	Vid strandkant vid flaggstänger, udde.	Balk som utgör snubbelrisk	Kultur, park- och fritid	Anmält 2013-06  2014-08-30 Åtgärdat. 
12. 	Vid strandkant vid flaggstänger, udde	Fästen som sticker upp.	Kultur, park – och fritid	Anmält 2013-06  2014-08-30 Åtgärdat, fästen borttagna 





Bilder	Plats	Problem	Ansvarig	Uppföljning / Resultat
<p>13.</p> 	<p>Elskåp vid kajkant</p>	<p>Klotter på elskåp</p>	<p>Kultur, park och fritid</p>	<p>Anmält 2013-06</p>  <p>2014-08-30</p> <p>Ej åtgärdat. </p>
<p>14.</p> 	<p>Vid stenläggning längs strandkanten</p>	<p>Klotter</p>	<p>Kultur, park- och fritid</p>	<p>Anmält 2013-06</p>  <p>2014-08-30</p> <p>Ej åtgärdat. </p>
<p>15.</p> 	<p>Vid stenläggning längs strandkanten</p>	<p>För brant ramp. Dålig tillgänglighet för bla. rullstol samt inget räkce att hålla i.</p>	<p>Kultur, park – och fritid</p>	<p>2013-06. Lämnas utan åtgärd. Inget direkt problemmenligt ansvarig förvaltning.</p>








Bilder	Plats	Problem	Ansvarig	Uppföljning / Resultat
<p>16.</p> 	<p>Metallskåp vid stenläggning strandkant</p>	<p>Klotter</p>	<p>Kultur, park - och fritid</p>	<p>Anmält 2013-06</p>  <p>2014-08-30 Åtgärdat. Klottersanerat</p> 
<p>17.</p> 	<p>Elskåp- hus vid järnvägen</p>	<p>Klotter</p>	<p>Banverket</p>	<p>Anmält 2013-06</p>  <p>2014-08-30 Ej Åtgärdat. Ännu mer klotter .</p> 
<p>18.</p> 	<p>Flertalet buskage på ”norra” sidan av strandpromenaden</p>	<p>För tät och mörkt</p>	<p>Kultur- och fritid</p>	<p>Anmält 2013-06</p>  <p>2014-06 Man följer en speciell skötselplan för området.</p> 

Bilder	Plats	Problem	Ansvarig	Uppföljning / Resultat
19. 	Grillplats ”norra delen” av strandpromenaden	Trasigt, skräpigtoch lösa kullerstenar	Kultur,park - och fritid	Anmält 2013-06  2014-08 Grillplatsen är åtgärdad flera gånger men utsätts för skadegörelse regelbundet. 😞
20. 	Grillplats ”norra delen” strandpromenaden	Trasig grillring, klotter	Kultur, park - och fritid	Anmält 2013-06  2014-08 Se kommentar bild 19.
21. 	Grillplats ”norra delen” strandpromenaden	För tät buskage. Bör tas bort för att få insyn till grillplatsen	Kultur,park - fritid	Anmält 2013-06  2014-06 Man följer en speciellskötselplan för området. 😞

Bilder	Plats	Problem	Ansvarig	Uppföljning / Resultat
22. 	Norra delen” av strandpromenaden vid inbuktning av strandlinje.	Trasigt dräneringsrör.	Kultur,park - fritid	Anmält 2013-06  2014-08-30 Ej åtgärdat 
23. 	Röd bro över kanalen	Trasigt räcke	Kultur, park och fritid	Anmält 2013-06  2014-08-30 Åtgärdat 
24. 	Järnvägsbro över kanalen	Klotter	Banverket?	Anmält til banverket 2013-06  2014-08-30 Ej Åtgärdat 

Bilder	Plats	Problem	Ansvarig	Uppföljning / Resultat
25. 	Vid järnvägsövergång Hallgrensområdet.	Trasigt järnstaket.	Teknik och gator	Anmält 2013-06  2014-08-30 Åtgärdat 
26. 	Vid fotbollsplan Hallgrensområde- Strömsborg	Trasigt skyddsnet fotbollsplan	Kultur, park och fritid	Anmält 2013-06  2014-08-30 Ej åtgärdat 
27. 	Vid Strömsborgsbron mot Timmerleden.	Farlig cykelbana där krockrisken är stor	Trafik och gator/ Trafikverket	Anmält 2013-06 Risken med övergången är påtalad vid flertalet tillfällen. 

Bilder	Plats	Problem	Ansvarig	Uppföljning / Resultat
28. 	Vid Hamnplan längs kanalen	Mycket trevligt inslag med bänkar och blommor		
29. 	Vid Hamnplan ned från Trädgårdsgatan	Oklar trafiksituation för gångare och cyklister	PiteBO	Skickat via mail 2013-10 2014-08-30 Oklart om ansvarsfödelnig 😊
30. 	Vid Hamnplan	Skylt för buss med klotter och står vid träd som skymmer.	Fysik planering	Anmält 2013-06  2014-08-30 Ej åtgärdat 😞

Bilder	Plats	Problem	Ansvarig	Uppföljning / Resultat
31. 	Hamnplan 28	Trasigt staket	PiteBo	Skickat via mail 2013-10  2014-08-30 Åtgärdat 
32. 	Vid parkering kvantum	Björkar som täcker skyltar Skyltpinnar utan skyltar	Kultur, park- och fritid Fysik planering	 2014-08-30 Ej åtgärdat 
33. 	Skylltar vid korsning COOp parkering – Uddmansgatan.	Felaktiga skyltar Skräpig anslagstavla		2014-08-30 Ej åtgärdat 