



Piteå Kommun



Trygghetsvandring runt Grisbergets motionsspår

2013-10-30

Uppföljning 2014-11-06

Trygghetsvandringar är en metod för att skapa en bättre och tryggare närmiljö. Vid trygghetsvandringar upptäcker man många saker som man annars inte tänker på och det bidrar till att människor kommer samman och diskuterar frågor. Vid en vandring har vi alla olika "trygghetsglasögon" på oss och kan därför bidra med vår del till att skapa en helhet.



[ett tryggare Piteå]

Trygghetsvandring runt Grisbergets motionsspår

2013-10-30

Tid :

Onsdag 2013-10-30 klockan 17:30

Närvarande:

Tjänstemän från kommunen, ansvariga för anläggningsarbetet, politiker samt medborgare

Bakgrund till vandringen

Grisbergets motionsområde är flitigt använt av många. Det har kommit fram vid samtal med medborgare att man ibland kan känna viss otrygghet i området och främst då på kvällstid.

Trygghet och tillgänglighet är av stor vikt för att vi som medborgare ska välja att vistas i olika områden och arenor.

Därför är vandringen viktig för att vi vill att så många som möjligt ska använda området och känna sig trygga där. Både de som motionerar regelbundet men också inspirera de som ännu inte har hittat hit.

Piteå kommun har som ett övergripande mål:

Piteå ska erbjuda goda förutsättningar för miljövänliga och hälsosamma val i vardagen.



Refektioner efter vandringen

Området är som helhet mycket trevligt och har många olika postiva delar som kan användas av många. Man har satsat på gallring kring motionsspåren och grillplatserna är flitigt använda.

Belysningen var generellt tillfredsställande med några undantag.

Intrycket från gruppen var dock att det inte var så många ensamma tjejer/kvinnor som kanske skulle vistas i området när det var mörkt.

Många som var i området gick i grupp eller hade hund med sig.

Det man främst vill lyfta efter vandringen var oklarheter när det gäller skyltning. Som erfaren motionär med vana av området är det troligtvis inga problem. Men om man inte känner till Grisbergets motionsområde och inte har kunskap om färgkoder så kan det vara svårt att orientera sig inom de olika bansträckorna.

Förslag till åtgärder:

- En total översyn av skyltningen i området. Trygghets och tillgänglighetsfokus.
- Hur kan man inspirera fler att använda området? Finns tex. möjligheter till fler konstverk längs 2 km spåret?



Uppföljning 2014-11-06

Efter ca 1 år gjordes en större uppföljning av vandringen. Detta genom att gå samma sträcka och göra ny dokumentation. Samma objekt fotades åter och man registrerade om åtgärds gjorts. För att underlätta uppföljningen så sätts symboler vid objektet vid dokumentationen för uppföljningen



Åtgärdat och klart.



Delvis påbörjat.

Oklart med ansvarsförhållanden









Ej åtgärdat






Reflektioner efter uppföljning:








Många av de saker som påpekades under vandringen 2013 har inte föranlett någon förändring eller åtgärd.







När det gäller skyltningar etc så meddelar ansvarig på kultur, park och fritid att översyn pågår och man ser över bland annat skyltning på hela området.






Dokumentation- bilaga

Bilder	Plats	Problem	Ansvarig	Uppföljning / Resultat
1. 	Stor skylt vid start parkering vid stallet.	Ingen belysning. Kartan sitter för högt upp	Kultur och fritid	2014-11-06 Ingen förändring Översyn pågår 
2. 	Utedass vid parkering vid stora skylten	Ingen belysning Mörkt	Kultur och fritid	2014-11-06 Ingen belysning i närheten. Ingen förändring 
3. 	Soptunna vid stora skylten Parkering vid stallet.	Trasig	Kultur och fritid	2014-11-06 Soptunnan lagad 


Bilder	Plats	Problem	Ansvarig	Uppföljning / Resultat
<p>4 .</p> 	På elstolpar längs alla motionsspår	Oklara färgkoder med otydliga färger	Kultur och fritid	2014-11-06 Ingen förändring. Översyn pågår . 😊
<p>5.</p> 	Informationstavla vid parkering stallet	”Grötig” information. Svårt att se sträckor etc. och förstå på ett bra sätt	Kultur och fritid	2014-11-06 Ingen förändring. Översyn pågår. 😊
<p>6.</p> 	Grillplats vid kraftledning	Klotter	Kultur och fritid	2014-11-06 Ej åtgärdat  

Bilder	Plats	Problem	Ansvarig	Uppföljning / Resultat
<p>7.</p> 	<p>Längs 2 km spåret</p>	<p>Jätte fin prydnads gris. Förslag att sätta ut fler kring 2 km spåret för att locka barn runtbanan.</p>	<p>Kultur och fritid</p>	
<p>8.</p> 	<p>Längs motionsspåren</p>	<p>Klotter på elstolpar på olika platser</p>		<p>2014-11-06 Ej åtgärdat .</p>  
<p>9.</p> 	<p>Bänk vid korsning från Nils edensväg</p>	<p>Skräpigt. Ingen papperskorg</p>	<p>Kultur och fritid</p>	<p>2014-11-06</p>  <p>Mindre skräpigt. Dock ingen papperskorg .</p> 

Bilder	Plats	Problem	Ansvarig	Uppföljning / Resultat
<p>10.</p> 	Informationsskylt vid övergång Nilsedensväg	Klotter	Kultur och fritid	2014-11-06 Ej åtgärdat. 
<p>11.</p> 	Vid krsning av spår 2km och 3,5 km	Otydlighet klotter	Kultur och fritid	2014-11-06 Ej åtgärdat. 
<p>12.</p> 	Grillplatser vid korsning 2km / 3,5 km spåret	Skräpigt klotter	Kultur och fritid	2014-11-06 Nya bänkar. 

Bilder	Plats	Problem	Ansvarig	Uppföljning / Resultat
<p>13.</p> 	<p>Sagostig vid grillplats korsning 2km / 3,5km spåret</p>	<p>Trasig skylt. Kan man göra något mer så att det syns och lockar?</p>	<p>Kultur och fritid</p>	<p>2014-11-06 Ingen förändring. Översyn pågår. 😊</p>
<p>14.</p> 	<p>Elstolpe under kraftledning 3,5 km spåret. Stolpe nr B-6</p>	<p>Hängade kabel</p>	<p>?</p>	<p>2014-11-06 Ej åtgärdat 😞</p> 
<p>15.</p> 	<p>Korsning ner till Långskatan från 3,5 km spåret</p>	<p>Dålig skyltning. Mörkt</p>	<p>Kultur och fritid</p>	<p>2014-11-06 Skylden har tydligare riktning. Fö.Ingen förändring . 😊</p> 

Bilder	Plats	Problem	Ansvarig	Uppföljning / Resultat
<p>16.</p> 	Informationsskylt vid korsning ned mot Ankarsgatan	<p>Trasig lampa</p> <p>Otydlig information</p>	Kultur och fritid	<p>2014-11-06</p> <p>Ingen förändring. Översyn pågår</p> 
<p>17.</p> 	Vid informationsskylt vid korsning ned mot Ankarsgatan	Vägs skylt som inte verkar höra hit.	Fysisk planering/ trafik och gator	<p>2013-11-03 Anmält</p> <p>2014-11-06 Skylten flyttad till annan del i skogen.</p>  
<p>18.</p> 	Vid <i>Nicklas slingan</i>	Oklar skyltning. Man vet inte vilken sträcka som går till vilket spår.	Kultur och fritid	<p>2014-11-06</p> <p>Ingen förändring. Översyn pågår</p> 

Bilder	Plats	Problem	Ansvarig	Uppföljning / Resultat
<p>19.</p> 	<p>Träningsplats med olika redskap</p>	<p>Jätte bra och trevligt initiativ.</p> <p>Är tillgängligheten god till området?</p>	<p>Kultur och fritid</p>	