



Piteå Kommun



Trygghetsvandring runt Strömbäckaskolan 2014-09-10

Trygghetsvandringar är en metod för att skapa en bättre och tryggare närmiljö. Vid trygghetsvandringar upptäcker man många saker som man annars inte tänker på och det bidrar till att människor kommer samman och diskuterar frågor. Vid en vandring har vi alla olika "trygghetsglasögon" på oss och kan därför bidra med vår del till att skapa en helhet.



[ett tryggare Piteå]

Trygghetsvandring runt Strömbäckaskolan 2014-09-10

Tid :

Onsdag 2014-09-10 klockan 17:30

Närvarande:

Tjänstemän från kommunen, polis, politiker, ansvarig för skolan, anställda på skolan, elever samt medborgare

Bakgrund till vandringen

Piteås gymnasieskola består av flertalet olika byggnader där olika gymnasieprogram finns. Området är stort och gränsar till bland annat sjukhus, vägar och cykelbanor. Vissa indikationer har kommit fram att man upplever bland annat trafiksituationen kring skolan som lite oklar där bland annat cykel – moped – och EU traktorers möjligheter till parkeringar är begränsade. Även dålig belysning vid mörkare årstider har lyfts upp.



Refektioner efter vandringen

Området har god potential och man kan genom att förbättra små saker göra området både tryggare och mer tilltalande/ attraktivt.

Skolområdet känns lite oklart och är inte så sammanhängande. Det kan vara svårt att orientera sig om man kommer från andra håll än huvudentrén.

Här är informationsskyltar viktigt att uppdatera och kanske sätta på fler platser. Det som också gruppen lyfte efter vandringen var att flera byggnader är fina och inbjudande medan andra och då främst verkstadsdelen är i dåligt skick med flagad färg, trasiga bänkar etc.

Flertalet lampor var trasiga och asfalterade skolgården var på sina ställen gropig och kantsten låg löst.




Avsaknad av naturlig mötesplatser med bänkar, sittgrupper etc. Det vore bra för tex.mångfalden att hitta mötesplatser där man umgås oavsett vilket program man går på inom skolan.




Förslag till åtgärder:




- En översyn av asfalt och kantsten på hela området
- Samlat grepp om parkeringar för cyklar och mopeder. Bättre markering på marken och tydlig skytning för att kunna få in fler.
- Samtlig utebelysning bör gås igenom.
- En total översyn av informations skylningen i området. Trygghets och tillgänglighetsfokus.
- Mötesplatser






Dokumentation- bilaga




Bilder	Plats	Problem	Ansvarig	Uppföljning / Resultat
1. 	Vid gångtunnel från Stadshuset mot Strömbacka	Parkering av cyklar på trottoar svårt att ta sig fram	Fastighetsförvaltningen	
2. 	Vid gångtunnel från Stadshuset mot Strömbacka	Trasig belysning	Fastighetsförvaltningen	2014-10 Åtgärdat
3. 	Vid gångtunnel sett från Strömbacka mot stadshuset	Klotter	Fastighetsförvaltningen	2014-10 Åtgärdat, Klottersanerat.




Bilder	Plats	Problem	Ansvarig	Uppföljning / Resultat
<p>4</p> 	<p>På yta mot Svaruddsvägen - kanalen /badhusparken.</p>	<p>Byggand som är ”tråkig” och passar inte in i övrig miljö</p>	<p>Skolan Fastighetsförvaltningen</p>	
<p>5.</p> 	<p>På yta mot kanalen /badhusparken vid hus/ garage (se punkt 4.)</p>	<p>Öppet elskåp med kontaker som kan skada obehöriga</p>	<p>Fastighetsförvaltningen</p>	<p>2014-10 Anmält och åtgärdat</p>
<p>6.</p> 	<p>På yta mot kanalen /badhusparken vid tennisplan och hus/ garage (se punkt 4.)</p>	<p>Löst hängande kablar. Snubbelrisk</p>	<p>Fastighetsförvaltningen</p>	<p>2014-10 Anmält och åtgärdat</p>




Bilder	Plats	Problem	Ansvarig	Uppföljning / Resultat
7. 	Västra sidan på skolområdet.	Inga sittplatser. Är en naturlig solsida och fin mötesplats.	Skolan	
8. 	Asfaltbeläggning på Cykelparkering mot Svartuddsvägen - kanal/ badhuspark	Trasig asfalt där man kan snubbla eller skada sig på annat sätt.	Fastighetsförvaltningen	2014-10 Anmält Planeras åtgärd till våren 2015.
9. 	Gångväg upp från busshållplats svartuddsvägen mot kanalen/ badhusparken.	Trasig asfalt. Snubbelrisk.	Fastighetsförvaltningen	2014-10 Anmält Planeras åtgärd till våren 2015.




Bilder	Plats	Problem	Ansvarig	Uppföljning / Resultat
<p>10.</p> 	Frejahuuset	Plastskydd som man kan använda för tex eldning	Fastighetsförvaltningen	2014-10 Anmält Planeras åtgärd till våren 2015.
<p>11.</p> 	Yta framför Frejahuuset	Lösa kansstenar och trasig asfalt	Fastighetsförvaltningen	2014-10 Anmält Planeras åtgärd till våren 2015.
<p>12.</p> 	Gavel på Atlehus	Trasig belysning	Fastighetsförvaltningen	2014-10 Anmält och åtgärdat




Bilder	Plats	Problem	Ansvarig	Uppföljning / Resultat
<p>13.</p> 	<p>Vid moduler/ baracker mitt emot Frejahuset</p>	<p>Kabelvinda. Brandrisk. Flyttas ut från huset.</p>	<p>Fastighetsförvaltningen</p>	<p>2014-10 Anmält och åtgärdat</p>
<p>14.</p> 	<p>Mopedparkering mellan Lilla herrgården och Frejahuset. Utfart mot sjukhuset</p>	<p>Grus där mopederna tippas. Oklar trafiksituation när bilar, cyklar och mopeder far ut mot sjukhuset. Utryckningsväg!</p>	<p>Skolan</p>	
<p>15.</p> 	<p>Vid Lilla herrgården.</p>	<p>Skräpigt</p>	<p>Fastighetsförvaltningen/ Hemtjänsten</p>	<p>2014-10 Anmält och åtgärdat</p>

Bilder	Plats	Problem	Ansvarig	Uppföljning / Resultat
<p>16.</p> 	Vid Atlehus. Sida mot parkeringsdäck.	Trasiga sittbänkar	Skolan Fastighetsförvaltningen	2014-10 Anmält Planeras åtgärd till våren 2015.
<p>17.</p> 	Vid Atlehus. Sida mot parkeringsdäck.	Klotter på sittbänkar	Skolan Fastighetsförvaltningen	2014-10 Anmält Planeras åtgärd till våren 2015.
<p>18.</p> 	Atlehus	Klotter	Fastighetsförvaltningen	2014-10 Anmält och åtgärdat


Bilder	Plats	Problem	Ansvarig	Uppföljning / Resultat
<p>19.</p> 	<p>Informationsskylt infart Lasarettsvägen, vid parkeringsdäck</p>	<p>Trasig Inaktuell information</p>	<p>Skolan</p>	<p>2014-10 Anmält Planeras åtgärd till våren 2015.</p>
<p>20.</p> 	<p>Vägg på parkeringshus. Intill informationsskylt (se punkt 19)</p>	<p>Lös elkabel</p>	<p>Fastighetsförvaltningen</p>	<p>2014-10 Anmält och åtgärdat</p>
<p>21.</p> 	<p>Väggren mot Lasarettsväg. Invid Torhuset</p>	<p>Oklar infart Skapad grusad infart som verkar användas. Ej på plan eller karta. Ickebehöriga kör på öppna området mellan hur Tor och Fordonsprogrammet</p>	<p>Fastighetsförvaltningen</p>	<p>2014-10 Anmält Planeras åtgärd till våren 2015.</p>

Bilder	Plats	Problem	Ansvarig	Uppföljning / Resultat
<p>22.</p> 	Sidovägg vid Torhus öster.	Funktion? Mycket trasig och murken. Risk för skärskador.	Fasighetsförvaltningen	2014-10 Anmält Planeras åtgärd till våren 2015.
<p>23.</p> 	Torhus öster vid garageinfart.	Lastpallar vid vägg. brandrisk	Skolan	2014-10 Anmält och åtgärdat
<p>24.</p> 	Vid Torhus öster	Trasig vägg	Fasighetsförvaltningen	2014-10 Anmält Planeras åtgärd till våren 2015.

Bilder	Plats	Problem	Ansvarig	Uppföljning / Resultat
<p>25.</p> 	<p>Vid återvinningsstation på skolområdet mot Svartuddsvägen</p>	<p>Skräpigt och mycket som ligger i högar vid olika förråd.</p>	<p>Skolan Fastighetsförvaltningen</p>	<p>2014-10 Anmält Planeras åtgärd till våren 2015.</p>
<p>26.</p> 	<p>Vid cykelställ norra sidan mot Svartuddsvägen</p>	<p>Svampangripen björk</p>	<p>Fastighetsförvaltningen</p>	<p>2014-10 Anmält</p>
<p>27.</p> 	<p>Skylt vid huvudentré Svartuddsvägen</p>	<p>Uppdateras Röja alt flytta för att synas bättre</p>	<p>Skolan</p>	<p>2014-10 Anmält Planeras åtgärd till våren 2015</p>

Bilder	Plats	Problem	Ansvarig	Uppföljning / Resultat
<p>28.</p> 	<p>Vid huvudentré mot Svartuddsvägen</p>	<p>Lösa markstenar</p>	<p>Fastighetsförvaltningen</p>	<p>2014-10 Anmält Planeras åtgärd till våren 2015</p>
<p>29.</p> 	<p>Vid huvudentré mot Svartuddsvägen lösa markstenar</p>	<p>Lösa markstenar</p>	<p>Fastighetsförvaltningen</p>	<p>2014-10 Anmält Planeras åtgärd till våren 2015</p>
<p>30.</p> 	<p>Entrén in till estetiska programmet</p>	<p>Trasiga trappsteg på bron. Lösa metalldelar</p>	<p>Fastighetsförvaltningen</p>	<p>2014-10 Anmält Planeras åtgärd till våren 2015</p>

Bilder	Plats	Problem	Ansvarig	Uppföljning / Resultat
<p data-bbox="185 512 226 539">31.</p> 	<p data-bbox="651 256 1153 288">Gångbana ned mot cykelparkering sydväst</p> <p data-bbox="651 392 1111 456">Cykelparkering mot Svartuddsvägen - kanal/ badhuspark</p>	<p data-bbox="1180 256 1391 320">Trasig asfalt med gropar</p> <p data-bbox="1180 392 1429 456">Dålig markering och lösa cykelställ</p>	<p data-bbox="1464 256 1720 284">Fastighetsförvaltningen</p>	<p data-bbox="1841 256 2024 373">2014-10 Anmält Planeras åtgärd till våren 2015</p>
<p data-bbox="185 911 226 938">32.</p> 	<p data-bbox="651 911 864 938">Vid Volleybollplan</p>	<p data-bbox="1180 911 1424 995">Trasigt staket som ska förhinda bollar ut i trafiken</p>	<p data-bbox="1464 911 1720 938">Fastighetsförvaltningen</p>	<p data-bbox="1841 911 2024 1027">2014-10 Anmält Planeras åtgärd till våren 2015</p>

<p>33.</p> 	<p>Vid glasentré norra sidan</p>	<p>För mycket och för höga buskar/ träd. Önskemål om rabatter.</p>	<p>Fastighetsförvaltningen</p>	<p>2014-10 Anmält Planeras åtgärd till våren 2015</p>
---	----------------------------------	--	--------------------------------	---